


Հասցե տրամադրելու մասին որոշում (որոշման քաղվածք)

ՔԱՂՎԱԾՔ

Անշարժ գույքերի հասցեներ տրամադրելու մասին

Հ.Հ.	Ղիմնողը	Տրամադրվող հասցեն	Ծածկագիր	Շտրիխ-կոդ
1	Վայք համայնք	Վայք, Արտավան, 1-ին փողոց, 3/1 հողամաս	10082DESKKMP	

ՀՈՒՄԱՄԱՐ ՀԱՏԱԿԱԳԻԾ

Վայոց ձորի մարզ համայնք Վաքր բնակավայր Արտալիան

Սայր, հատկացր, հասցե

Հողատիրական հիմքը

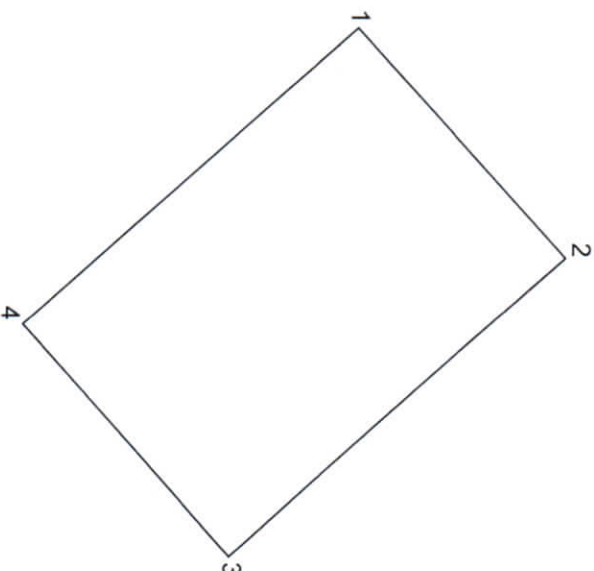
Հաստատում են 14.03.2025թ.

Հանձնարարի ղեկավար

ԿՏ

Մարտին Այվազյան

Կնիք, արձանագրության հարկավորում



Մակերես հա 0.02550(հա)

Օստիպղի 10-011-0011-0000

Նպատակային նշանակություն Բնակավայրերի

Գործարանական նշանակություն Հասարակական կառուցապատման

Լրացուցիչ նշումներ:

Հողամասի

Երջարանային (բեկում) հոնոր

Կտորինստեր

Չգաղթ չստեր (0)

X

Y

ՀՈՂԱՍՏԻ

Երջարանային ձային (բեկում) կետեր

Կտորինստեր

X Y

Չգաղթ չստեր

Կետեր	X	Y	Չգաղթ չստեր
1	8552860.2951	4392022.5246	13.25
2	8552870.1650	4392031.3647	19.25
3	8552883.0082	4392017.0254	13.25
4	8552873.1383	4392008.1853	19.25
1	8552860.2951	4392022.5246	19.25

Մասշտաբ 1:200

Որակավորում ունեցող անձ

Բնու Աղալյան

Որակավորման վկայականի համարը

N 221

Ստորագրություն

Իրավաբանական անձի անվանումը

ՀՎՀՀ

Ստորագրություն

Ստորագրության ամիս

Ստորագրության ամսաթիվ

Չգաղթ չստեր

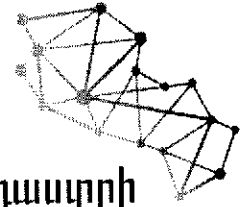
Հատման ամսաթիվ

Հատման ամսաթիվ

Հատման ամսաթիվ

Հատման ամսաթիվ





Կադաստրի
կոմիտե

ՀԱՇՎԱՌՄԱՆ (ՉԱՓԱԳՐՄԱՆ) ՏՎՅԱԼՆԵՐԻ ՍՈՒՏՔԱԳՐՄԱՆ ՏԵՂԵԿԱԼՔ

1. Սեփականատեր(ա.ա.հ)
Վայքի համայնքապետարան

2. Հասցե

3. Հիմնական միավոր

4. Չափագրված հողամասի
Կադաստրային ծածկագիր- 10-011-0011-0000

5. Որակավորում ունեցող անձ(ա.ա.հ)
ԻՆՆԱ ԱԴԱՍՅԱՆ ԱՐՃՐՈՒՄ

6. Որակավորման վկայականի համար, տրման ամիս, ամսաթիվ
221 2012-08-06

7. Չափագրման տվյալների մուտքագրման ծածկագիր

2025ME9VKR



8. Մուտքագրման ամիս, ամսաթիվ
2025-03-18 10:46:03

9. Ձեռքբերված քարտեզի հատվածի ծածկագրեր