

ՀՀ ՎԱՅՈՑ ՁՈՐ ՄԱՐԶ
ՎԱՅՔ ՀԱՄԱՅՆՔ



Համայնքի 2024 թվականի

ՏԱՐԵԿԱՆ ԱՇԽԱՏԱՆՔԱՅԻՆ ՊԼԱՆ

Կազմել է՝ համայնքի ղեկավար Մխիթար Մաթևոսյան

Հաստատվել է՝ համայնքի ավագանու 2024թ. Մարտի 15 -ի թիվ -Ա որոշմամբ
(նիստի ամսաթիվը)

Վայք 2024

Ներածություն

1. Ներածություն

Տարեկան աշխատանքային պլանի նպատակն է ապահովել տվյալ տարվա համար նախատեսված միջոցառումների իրականացումը: ՏԱՊ-ն ամփոփում է պլանավորված միջոցառումները, արդյունքները և ֆինանսական ներդրումները:

Սույն տարեկան աշխատանքային պլանը կազմված է 2024 թվականի համար:

Այս փաստաթղթի հիմնական նպատակն է նկարագրել Վայք համայնքում 2024 թվականի ընթացքում իրականացվող աշխատանքները:

ՏԱՊ - ում տեղ են գտել միջոցառումներ, որոնց նպատակն է աղքատության հաղթահարումը, տնտեսական աճը, մարդկային ռեսուրսի զարգացումը և սոցիալական իրավիճակի բարելավումը:

Սույն տարեկան աշխատանքային պլանը գալիս է աջակցելու Վայք համայնքի հնգամյա զարգացման պլանի իրականացման աշխատանքներին:

ՏԱՊ-ի նպատակներն են.

ա. Համախմբել բոլոր նախատեսվող միջոցառումները հնգամյա զարգացման պլանի նպատակների իրականացման շուրջ,

բ. Հնարավորության դեպքում սահմանել միջոցառումների իրականացման ժամկետները:

գ. Սահմանել դեռևս ֆինանսական միջոցներով չապահովված միջոցառումների համար ֆինանսավորման ռազմավարությունը:

ՏԱՊ-ն ըստ ոլորտների, կազմել են Վայքի համայնքապետարանի տարբեր բաժինների աշխատակիցները

ՏԱՊ-ի իրագործման ընթացքում ակնկալվում է 2024 թվականի կտրվածքով ստանալ հետևյալ հիմնական արդյունքները.

- 1) Համայնքի տնտեսության աճի տեմպերի արագացում և դրա հիման վրա շոշափելի արդյունքների արձանագրում.
- 2) Բնակչության եկամուտների աճ և մարդկային աղքատության կրճատում.
- 3) Բնակչության զբաղվածության աճ և գործազրկության մակարդակի նվազում.
- 4) Արդյունաբերության զարգացում.
- 5) Գյուղատնտեսական արտադրանքի իրացման ծավալների և ապրանքայնության մակարդակի բարձրացում.
- 6) Համայնքի բնապահպանական իրավիճակի բարելավում
- 7) Բնակչությանը տրամադրվող սոցիալական ծառայությունների որակի և մատչելիության աստիճանի էական բարձրացում.

2 ՀԱՄԱՅՆՔԻ ԻՐԱՎԻՃԱԿԻ ՆԿԱՐԱԳՐՈՒԹՅՈՒՆ

Համայնքի ընդհանուր նկարագրություն

Վայք

ք. Վայք (1956-1990 թվականներին՝ Ազիզբեկով), քաղաք Վայոց ձորի մարզում, Երևանից 137 կմ հարավ-արևելք՝ Արփա գետի ափին: Վայք է վերանվանվել 1990 թվականի նոյեմբերի 23-ին: Եղեգնաձոր քաղաքից գտնվում է 20 կմ, իսկ Երևան քաղաքից 140 կմ հեռավորության վրա և հանդիսանում է Երևան-Գորիս-Արցախ ճանապարհի հանգույց: Տարածքը հյուսիսից, հյուսիս-արևմուտքից շրջապատված է Եղեգիսի, իսկ հարավից Վայոց ձորի լեռնաշղթաների ճյուղավորությունների խիստ կտրտված և թեք լանջերով, միայն հյուսիս-արևմտյան մասում Եղեգիսի լեռնաշղթայի հարավային ճյուղավորությունների վրա հանդիպում են համեմատաբար հարթեցված հեղեղատարով քիչ կտրտված տեղամասեր: Վայքի տարածքով հոսում է Արփա գետը: Գարնանային վարարումները միջին հոսանքում սկսվում են մարտ ամսվա կեսերից, բարձրակետին հասնում են ապրիլին կամ մայիսին, գետի հաստատուն մակարդակը նկատվում է հուլիսի կեսերին: Վարարումները տևում են 90-120 օր: Գետը սնվում է անձրևաջրերով և ձնհալի ջրերով: Գետի վտակները հեղեղաբեր են: Ձմռանը գետը ափային մասում սառցակալում է: Վայքի տարածքի հողային ծածկույթը խիստ աղքատիկ է:

Ազատեկ

Բնակավայրի կենտրոնի հեռավորությունը մարզկենտրոնից՝ 24 կմ, Վայքից 7 կմ է: Բնակավայրի կենտրոնի բարձրությունը ծովի մակերևույթից՝ 1625մ է: Ազատեկ անունը ծագել է նախկին Ազատ գյուղի անվանումից: 1828 թվականին Խոյից ու Սալմաստից գաղթած հայերը հիմնում են Ազատեկ գյուղը: Գյուղատնտեսական գործունեության հիմնական ուղղություններն են՝ անասնապահությունը, դաշտավարությունը և այգեգործությունը: Հողեր (ընդամենը)՝ 6685,91 հա, այդ թվում՝ գյուղատնտեսական նշանակության հողեր՝ 6542.58 հա, որից՝ վարելահող՝ 785.09 հա, բազմամյա տնկարկ՝ 76.63 հա, արոտ՝ 2577.96 հա, խոտհարք՝ 61.90 հա, այլ հողատեսք՝ 3041.00 հա, բնակավայրերի հողեր՝ 96.78 հա, արդյունաբերության, ընդերքօգտագործման և այլ արտադրական նշանակության հողեր՝ 20.24 հա, էներգետիկայի, տրանսպորտի, կապի և կոմունալ ենթակառուցվածքների օբյեկտների հողեր՝ 4.80 հա, հատուկ պահպանվող տարածքների հողեր՝ 6.62 հա, ջրային հողեր՝ 14.89 հա:

Փոռ

Գյուղը գտնվում է Արփա գետի ձախ կողմում, Վայքի լեռների հյուսիսային փեշերին, մարզկենտրոնից՝ 27 կմ հարավ-արևելք: Այն վերաբնակեցվել է 1928 թվականին: Գյուղը շրջապատված է վեհ ու հիասքանչ լեռնաշղթաներով, որոնք հարուստ են ֆլորայով և ֆաունայով: Ազգաբնակչությունը հիմնական զբաղվում է հողագործությամբ, այգեգործությամբ, անասնապահությամբ ու մեղվաբուծությամբ:

Արին

Գյուղը գտնվում է Հայաստանի Վայոց Ձորի մարզում, մարզկենտրոնից՝ Եղեգնաձորից, 22կմ հարավ-արևելք: Արին գյուղը ծովի մակերևույթից 1630 մ բարձրության վրա է գտնվում: Արին բնակավայրը հյուսիս-արևելքից սահմանակից է Հերիեր, հյուսիս արևմուտքից՝ Մալիշկա բնակավայրերին: Բնակչությունը զբաղվում է դաշտավարությամբ, անասնապահությամբ, մեղվապահությամբ, այգեգործությամբ: Ցորենը հիմնականում լինում է աշնանացան, իսկ գարին՝ գարնանացան: Համայնքի տարածությունը 6056,31 հեկտար է, բնակելի տարածքը՝ 34 հեկտար: Գյուղում գործում են՝ դպրոց, ակումբ, բուժկետ: Բնակավայրը ունի խմելու ջրի 1 ինքնահոս ջրաղբյուր՝ 8-լ/վրկ.ելքով:

Բարձրունի

Բնակավայրը գտնվում է Վայոց ձորի մարզի Վայքի տարածաշրջանում: Գյուղը սահմանամերձ բնակավայր է, Վայքի տարածաշրջանից հեռու է 28 կմ, գտնվում է ծովի մակարդակից 1950մ բարձրության վրա: Կլիման ձմռանը ցրտաշունչ է ,ամռանը՝ զով: Տարեկան տեղումների քանակը կազմում է 350-400մմ: Բնական լանդշաֆտները կիսաանապատներ են և չոր տափաստաններ, որոնց մի մասը վերամշակվել են՝ վերածվել կուլտուր- ոռոգելի լանդշաֆտների: Գյուղը հիմնադրվել է 19-րդ դարի սկզբներին, այն վերաբնակեցվել է 1928 թվականին՝ Արեմտյան Հայաստանի Խոյ, Սալմաստ գավառներից ներգաղթված հայերով: Գյուղի կենսագործունեության գլխավոր ճյուղը գյուղատնտեսությունն է: Կլիման նպաստավոր է այգեգործության, հացահատիկային, կերային մշակաբույսերի աճեցման համար: Մարդիկ զբաղվում են անասնապահությամբ ու մեղվաբուծությամբ: Պահուստային հողերը չեն օգտագործվում սահմանամերձ լինելու պատճառով:

Խնձորուտ

Բնակավայրը գտնվում է ՀՀ Վայոց ձորի մարզի հարավ-արևմտյան հատվածում, սահմանակից է մարզի Նոր Ազնաբերդ, Մարտիրոս, Գնիշիկ գյուղերին և Նախիջևանի Հանրապետությանը: Գյուղը հիմնադրվել է 1827թ. ուս-պարսկական Գյուլիստանի պայմանագրի համաձայն՝ Պարսկաստանից հայ ազգաբնակչության ներգաղթի արդյունքում: Չնայած բնակլիմայական անբարենպաստ պայմաններին (սակավաջուր, չոր կիսատափաստանային հողերի) գյուղն աստիճանաբար զարգանում է և ապահովում բնակչության աճ: Մինչև խորհրդային կարգերի հաստատումը գյուղը պատկանել է Նախիջևանի նահանգի Շարուր Դարալագյազ գավառին: Խնձորուտը հարևան

գյուղերից կտրված է շուրջ 20 կմ-ով և թշնամու (Նախիջևանի) դեմ հանդիման ունի շուրջ 25կմ սահման: Բնակչության հիմնական զբաղվածությունը եղել է անասնապահությունը և հողագործությունը: Գյուղն ունի դպրոց, բուժկետ:

Մարտիրոս

Մարտիրոսը մեկն է Վայոց ձորի, ինչպես նաև ողջ Հայաստանի այն սակավաթիվ գյուղերից, որի հիմնադրման ստույգ տարեթիվը և հիմնադրողների անունները պահպանվել են: Այդ կարևոր տեղեկությունը արձանագրված է գյուղամիջի մեծ աղբյուրի մոտ 1283թ. վարդագույն գրանիտից կանգնեցված երեք մետրից ավելի բարձրություն ունեցող գեղաքանդակ խաչքարի վրա: Փաստերը վկայում են, որ Մարտիրոսը Պռոշ իշխանի հրամանով կառուցվել է ոչ թե ամայի վայրում, այլ վերակառուցվել է մի գյուղ, որը ունեցել է իր բնակիչները: Մարտիրոսը, իր ավելի քան 700 տարվա պամության ընթացքում, թողել է բազմաթիվ պատմական ու մշակութային արժեքներ: Մարտիրոսի ամենանշանավոր ճարտարապետական հնությունը 13-րդ դարի վիմափոր Սուրբ Աստվածածին վանքն է, որը գտնվում է գյուղից 2,5 կմ հարավ-արևելք: Վանքն ամբողջությամբ կերտված է Նզար սարի ներսում, ստորգետնյա լեռան մեջ: Ըստ պահպանված արձանագրությունների, վանքը 1286 թվականին կառուցել է Մարտիրոս Վարդապետը, իսկ ճարտարապետն է եղել քարագործ Գրիգորիկը: Վիմափոր եկեղեցին Գեղարդից հետո ամենանշանավոր և խոշոր ժայռափոր ճարտարապետական համալիրն է Հայաստանում, իսկ ներքին հնչեղությամբ այն առաջինն է հայ եկեղեցական շինարարության մեջ՝ իր կառուցողական բարձր արվեստով: Սահմանակից բնակավայրերն են՝ հյուսիս-արևելքից՝ Զառիթափը, հարավարևմուտքից՝ Սերսը, Խնձորուտը, հարավ-արևելքից սահմանակից է Նախիջևանի հանրապետությանը: Գյուղի տարածքը բաժանված է երկու ենթագոտիների՝ չոր լեռնատափաստանային և բարձր լեռնատափաստանային:

Սերս

Սերս գյուղը ՀՀ Վայոց ձորի մարզի բարձր լեռնային և սահմանամերձ բնակավայրերից է: Սերսն ունի հին ու վաղեմի պատմություն: Հիմնադրման տարեթիվն անհայտ է: Հայտնի է, որ գյուղը պատկանելիս է եղել պատմական Հայաստանի Սյունիք նահանգին: Պահպանվում է գյուղի եկեղեցին, որի հիմնադրման տարեթիվը նույնպես անհայտ է: Սակայն հայտնի է, որ եկեղեցին վերանորոգվել է 1525 թվականին: Գյուղի բնակիչները 1604 թվականին գաղթվել են Շահ Աբասի կողմից: Գյուղը վերաբնակեցվել է 1828 թվականին, պապերը Պատմական Հայաստանի Սալմաստ գավառի Սաֆրա գյուղից գաղթած հայ ընտանիքներով: Սերսը, լինելով սահմանամերձ գյուղ, 1988-1994 թվականներին նորից հայտնվել է պատերազմական իրավիճակում, սակայն իր բնակիչների վճռականության շնորհիվ դարձել է անխոցելի մի ամրոց: Սերս բնակավայրի բնակչությունը հիմնականում զբաղվում է անասնապահությամբ և հողագործությամբ:

Գումք

Վայոց ձորի շատ հին շեներից է Գումքը: Այն գրով հիշատակված է Ստեփանոս Օրբելյանի մեծարժեք երկում: Մեծանուն պատմիչը պարզել է, որ Գումք գյուղը վեց չափ հարկ է տվել Տաթևի վանքին, ինչն էլ նշանակում է, որ շենը եղել է ոչ շատ մեծ: Գյուղն այդպես էլ հիշատակված է՝ և հիմնագուրկ է այն ենթադրությունը, թե դա հին Գումեր գյուղն է: Շենը եղել է ոչ շատ մեծ, սակայն աչքի է ընկել իր մի հրաշալի զարդով, որը մեր բազմադարյան ճարտարապետության եզակի նմուշներից է: Դա որմնափակ խաչքար-մատուռն է՝ իր կառուցվածքով, մտահաղացմամբ, քանդակներով և վիմագիր հիշատակարաններով մի անգնհատելի կոթող: Ըստ պահպանված արձանագրության՝ խաչքար- մատուռը կառուցվել է 1263 թվականին: Գյուղամիջում գտնվում է եկեղեցու ավերակներ, որն իր ոճով ավելի շատ նման է 16-17-րդ դարերի ճարտարապետական աշխատանքներին: 1989թ-ին լքված գյուղ են եկել Սումգայիթից, Բաքվից, Կիրովաբադից և այլ վայրերից մազապուրծ փախած առաջին հայ բնակիչները: Գումք բնակավայրը գտնվում է ՀՀ Վայոց ձորի մարզի Վայքի տարածաշրջանի, Ախտա գետի ափամերձ լանջերի վրա, Ծովի մակարդակից 1800մ բարձրությամբ: Սահմանակից է Զառիթափի և Արտավան համայնքներին և Նախիջևանին: Բնակչությունը հինականում զբաղվում է անասնապահությամբ ու հողագործությամբ:

Նոր Ազնաբերդ

Նոր Ազնաբերդը (նախկինում Գյուլիստան) կառուցվել է 1949 թվականին, բնակեցված է եղել ադրբեջանցիներով: 1988թ. հայ-ադրբեջանական դեպքերից հետո այն վերաբնակեցվել է Նախիջևանի Ինքնավար Հանրապետության Զնաբերդ գյուղից Հայաստան փախած հայերով: Գյուղի ընդհանուր տարածքը կազմում է 1191 հա: Գյուղի միջով անցնում է Զահուկ և Լվիս կոչվող գետակները: Գյուղը սահմանակից է Նախիջևանի Բզկով գյուղին, որի հետ ունի մոտ 5կմ սահման, սահմանակից է նաև Վայք համայնքի Խնձորուտ և Սերս գյուղերին: Ծովի մակերևույթից բարձր է 1630մ: Գյուղը կրթական հաստատություն չունի, երեխաները հաճախում են հարևան Խնձորուտ գյուղի դպրոց:

Կարմրաշեն

Կարմրաշեն (նախկինում՝ Քյոթանլի, Քյոթանլու) գյուղը գտնվում է Հայաստանի Վայոց ձորի մարզի Վայքի տարածաշրջանի հյուսիսարևմտյան կողմում գտնվող Վայոց լեռան ստորոտում, Հերիեր գետի վերին հոսանքի բարձրադիր սարավանդում: Ծովի մակարդակից բարձր է 2030 մ: Սահմանակից է՝ հյուսիս-արևելքից՝ Զերմուկ, հարավ-արևելքից՝ Հերիեր, հարավ-արևմուտքից՝ Մալիշկա, հյուսիս-արևմուտքից՝ Գողթանիկ բնակավայրերին : Շրջակայքում կան անտառակներ: Մոտակայքում գտնվող հրաբխային խարամներն օգտագործվում են որպես շինարարական ավազ: Տեղանքը քամոտ է: Գյուղի հիմնադրման տարեթիվը ստույգ չէ: Գյուղի շրջակայքում կան հնավայրեր և պատմաճարտարապետական կոթողներ: Գյուղից մեկ կմ հարավ-արևելք գտնվում է Պողոս-Պետրոս խաչքարը, հարավ-արևմուտքում խարաբաներ գյուղատեղին է, հյուսիս-արևմուտքում՝ Գենգարա գյուղատեղին: Խաչքարերը վերաբերում են 10-13-րդ

դարերին: Ղևոնդ Ալիշանը Կարմրաշենին է նույնացնում Սյունիք աշխարհի Վայոց ձոր գավառում հիշատակվող Գուտենի գյուղը: 1963 թվականին այստեղ հիմնվել էր բանավան՝ Արփա-Սևան ջրատարի բանվոր-ծառայողների համար: Այժմյան գյուղի տարածքը բնակեցվել է 1916 թվականից 1925 թվականն Նախիջևանից ներգաղթածներով, ինչպես նաև Գնդեվազից, Վերնաշենից և այլ վայրերից եկածներով:

Չառիթափ

Չառիթափ բնակավայրը գտնվում է Հայաստանի Վայոց ձորի մարզում, մարզկենտրոնից՝ 27 կմ հարավ-արևելք, Արփա գետի ձախ կողմում: Գյուղը Վայք-Մեղրի մայրուղուց հեռու է 6 կմ:

Չառիթափ բնակավայրը հիմնադրվել է 1829 թ.-ին: Գտնվում է Վայքի լեռնաշղթայի հարավարևելյան մասում: Ծովի մակերևույթից բարձր է 1400-2100 մ: Հյուսիս արևելքից սահմանակից է պետական անտառ-արգելանոցին, արևելքից Գոմք գյուղին, հարավից Մարտիրոս գյուղին, արևմուտքից Փոռ և Ազատեկ գյուղերին:

Գյուղի հյուսիսային սահմանով անցնում է Արփա գետը: Գյուղը փոկած է յոթ բլուրների վրա, գյուղամիջով անցնում է Փշոնք գետը, որին միանում են չորս փոքրիկ վտակներ: Բնակչությունը զբաղվում է անասնապահությամբ, պտղաբուծությամբ, բանջարաբուծությամբ: Ընդհանուր հողատարածքը կազմում է 5346 հեկտար, որից՝ մշակովի հողերը՝ 3860 հեկտար վարելահողերը՝ 485 հեկտար, այգիներ՝ 12 հեկտար, արոտավայրեր՝ 3050 հեկտար:

Արտավան

Գտնվում է Վայոց ձորի մարզի Վայքի համայնքում՝ Վայք-Սիսիան խճուղու աջ կողմում, մարզի հարավարևելյան մասում: Հյուսիսից և արևելքից սահմանակից է Սարավանին, արևելքից՝ Սյունիքի մարզին, հարավ-արևելքից՝ պետական սահմանին /Ադրբեջանի Հանհապետություն/, հարավից և հարավ-արևմուտքից՝ Գոմքին, արևմուտքից՝ Չառիթափին, հյուսիս-արևմուտքից և հյուսիսից՝ Գնդեվազ գյուղական բնակավայրերին: Գյուղը հիմնադրվել է 10-18-րդ դարերում: Մինչև 1949 թվականը գյուղը կոչվել է Ջուլ, որը համապատասխանում է գյուղի այժմյան տարածքին: Բնակչությունը ռուս- պարսկական պատերազմի տարիներին ներգաղթել է Խոյ, Սալմաստ գավառներից, նախ բնակվել է Ախաչ գյուղում, ապա այնտեղից տեղափոխվել և վերաբնակվել Ջուլում: Գյուղը վերաբնակեցվել է 1949թ. մարտ ամսից ու վերանվանվել՝ Արտավան: Գյուղը գտնվում է ծովի մակերևույթից 1860մ բարձրության վրա: Կլիման ձմռանը ցրտաշունչ է, ամռանը՝ զով: Հաճախակի են չորային, երաշտի տարիները: Գյուղից վերև բարձրաբերձ գագաթներով սարեր են, որոնց լանջերից բխող աղբյուրները խմելու և ոռոգման ջուր են մատակարարում գյուղին: Գյուղի տնտեսության գլխավոր ճյուղը գյուղատնտեսությունն է: Հիմնականում զբաղվում են հողագործությամբ և անասնապահությամբ:

Ջեղես

Գյուղը 1988 թվականի նոյեմբեր ամսից վերաբնակեցվել է Նախիջևանի շրջանի Ազնաբերդ գյուղից արտագաղթած հայերով: Այն փոկած է Վարդաբլուր և Հարսնասար լեռների ստորոտում՝ ծովի մակերևույթից բարձր է 1500-1600 մ: Գյուղն ավելի հին է քան ենթադրվում է, որի վկայությունն են զարդաքանդակներով խաչքարերը և հունական տառերով գերեզմանաքարերի արձանագրությունները, ինչից կարելի է ենթադրել, որ այստեղ ապրել են հայեր, հույներ,

ադրբեջանցիներ, որից հետո այս գյուղում իրենց հանգրվանն են գտել Նախիջևանից տեղահանված հայերը: Գյուղի շրջակայքում կա երկու հին գյուղատեղիներ: Գերեզմանաքարերի արձանագրություններից ենթադրվում է, որ գյուղերից մեկը հունական է եղել: Հին հայկական գերեզմանոցի մոտակայքում հայտնաբերվել է ջրաղաց, ինչը թույլ է տալիս ենթադրել, որ գյուղի բնակիչները նախկինում էլ զբաղվել են հացահատիկի մշակությամբ: Բոլոր ժամանակներում գյուղի հիմնական եկամտի աղբյուրը եղել է հողագործությունը և անասնապահությունը: Մինչև 1988 թվականը գյուղն անվանվել է Ջեյթա, իսկ 1988 թվականի վերաբնակեցումից հետո՝ Ջեդեա: Ըստ Ստեփանոս Օրբելյանի՝ դեռ միջնադարում գոյություն է ունեցել Վայոց ձոր գավառի Ջեդյա գյուղը: Գյուղի պատմության վերաբերյալ այլ մանրամասներ չկան: Գյուղը գտնվում է ՀՀ Վայոց ձորի մարզի հյուսիս արևելյան մասում: Սահմանակից է մարզի Ագարակաձոր, Վայք, Մալիշկա ու Ազատեկ համայնքներին: Գյուղի տարածքով անցնում է Արփա գետը:

Հերիեր

Բնակչությունը զբաղվում է անասնապահությամբ, հացահատիկի, կերային կուլտուրաների մշակությամբ և պտղաբուծությամբ: Հերիերից մոտ 1 կմ հյուսիս-արևելք գտնվում է VIII դարից հիշատակվող Սուրբ Սիոն մենաստանը՝ կազմված երկու եկեղեցուց և մատուռից: Հերիերում՝ Սուրբ Սիոն միանավ եկեղեցին հնագույնն է (կառուցված կիսամշակ ավազաքարով) և ունի հայ ճարտարապետության համար եզակի հորինվածք, ուղղանկյուն թաղածածկ դահլիճը արևելքից և արևմուտքից ավարտվում է կիսաշրջանաձև արսիդով: Նրան հարավից կից Սուրբ Աստվածածին եկեղեցին (1282-1283) նույնպես միանավ է, թաղածածկ, արևելքում՝ երկու միմյանց հավասար կիսաշրջանաձև արսիդներով: Միանավ փոքրիկ մատուռը կից է Սուրբ Սիոն եկեղեցուն հյուսիսից: Պարսպապատ մենաստանի գերեզմանոցում կան XIII-XVII դդ. արձանագրություններով խաչքարեր: Գյուղամիջի Սուրբ Գևորգ եկեղեցին (XIX դար) երկու զույգ մույթերով եռանավ բազիլիկ է: Հերիերից հարավ պահպանվել են կիսավեր Սուրբ Գրիգոր Լուսավորիչ մատուռը (1296) և Սուրբ Գևորգ (Չիքի վանք, 1297) փոքր եկեղեցին, իսկ մոտ 1 կմ հարավարևելյան, լեռան գագաթին՝ «Կապույտ» ոչ մեծ բերդը (XIII-XIV դարեր): Հերիերից 3 կմ հյուսիս, գյուղատեղիում պահպանվել է կիսամշակ բազալտով կառուցված եկեղեցու արսիդը, որի մոտ, պատվանդանի վրա կանգուն են երկու քանդակազարդ խաչքարեր: Գյուղատեղիի շրջակայքում կան 1282 թ. մեծ ու շքեղ խաչքար, XIII-XV դդ. պարզունակ քանդակներով ոչ մեծ խաչքարեր, կենցաղային թեմաներով քանդակազարդ տապանաքարեր:

Սարավան

Սարավանը վերաբնակեցվել է 1988թ-ին: Նախկինում՝ 781թ-ին Սարավան գյուղի տարածքում է գտնվել Թերփ բնակավայրը: Գյուղի տարածքում կան հին խաչքարեր և գերեզմանաքարեր: 1988թ-ից գյուղը բնակեցվել է երիտասարդ ընտանիքներով: Այն կազմված է երեք բնակավայրերից՝ Սարավան, Սարալանջ և Ուղեձոր: Սարավան գյուղը գտնվում է ծովի մակերևույթից 1600 մ բարձրության վրա: Լեռնային գյուղ է, շրջափակված է գեղեցիկ անտառներով: Համայնքի տարածքով է անցնում Երևան-Մեղրի միջպետական մայրուղին, որի աջ և ձախ կողմերում են գտնվում Սարավան և Սարալանջ գյուղերը: Բնակավայրը սահմանակից է Վայոց ձորի մարզի Արտավան, Գնդեվազ բնակավայրերին և Սյունիքի մարզի Գորհայք համայնքին: Գյուղում հիմնվել են նոր այգիներ, բնակչության մեծ մասն զբաղվում է անասնապահությամբ:

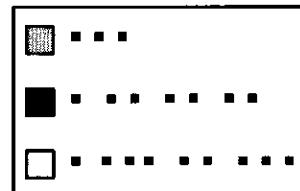

Վայք համայնքի քաղաքային բնակչությունը հիմնականում զբաղվում է առևտրով, հյուրանոցային բիզնեսով, սպասարկման ոլորտով, իսկ գյուղական բնակչությունը՝ անասնապահությամբ և հողագործությամբ, մեղվաբուծությամբ, պտղաբուծությամբ, ինչը ոչ բոլոր դեպքերում է ապահովում բավարար եկամուտներ ապրուստի միջոցները հոգալու համար, նպաստում համայնքի բնակչության միգրացիայի աճին, հետևաբար համայնքում առաջնային անհրաժեշտություն է աշխատատեղերի ստեղծումը:

Վայք խորոշարցված համայնքն ունի բազմաթիվ կարիքներ, որոնք օրակարգային հարցեր են՝ նորացված գյուղատնտեսական տեխնիկայի ձեռքբերում, փողոցային լուսավորության խնդիրներ, աղբահանություն, ներհամայնքային և հանդամասային ճանապարհների բարեկարգում: Գյուղական ոչ բոլոր բնակավայրերում կան երիտասարդական և այլ ժամանացային կենտրոններ:

Համայնքը գտնվում է Վայոց Ձոր մարզի աշխարհագրական կենտրոնում: Այն հանդիսանում է տուրիստական ճամփորդությունների խաչմերուկ՝ համայնքով է անցնում դեպի Ջերմուկ, Սյունիք և Իրանի Իսլամական Հանրապետություն տանող ճանապարհները:

Բնակավայրերը	Ընդ. բնակիչ	տղամարդի կ	կանայք	63 տՅև բարձր թոշակառուներ	Աշխատունակ բնակիչ
Վայք քաղաք	6767	3483	3284	4392	2646
Զառիթափ	1417	703	714	287	889
Սարավան	163	80	83	27	104
Արտավան	241	129	112	54	164
Գոմք	181	89	92	23	96
Մարտիրոս	579	343	236	95	383
Սերս	183	86	94	24	130
Բարձրունի	339	210	129	58	228
Խնձորուտ	502	269	233	68	296
Նոր Ազնաբերդ	102	54	48	9	35
Զեղեա	131	65	66	16	94
Հերիեր	595	286	309	90	374
Արին	281	138	143	52	175
Կարմրաշեն	150	88	62	20	76
Փոռ	110	67	43	25	48
Ազատենկ	532	322	210	91	319

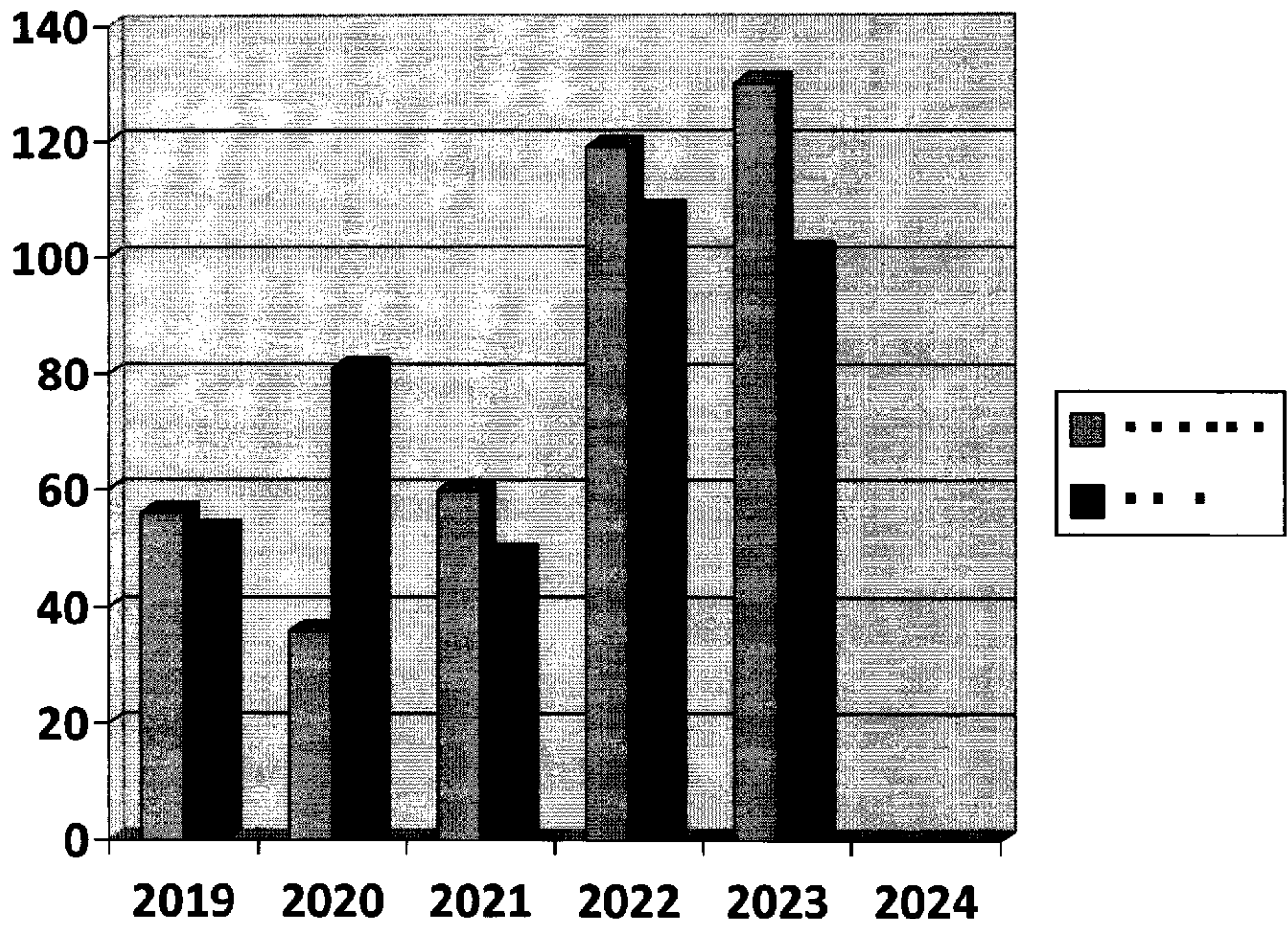
ՍԵՌԱՏԱՐԻՔԱՅԻՆ ՍԱՆԴՂԱԿ



ՏԱՐԻՔԱՅԻՆ ՍԱՆԴՂԱԿ

Տարի	Ծնունդների թիվը	Մահերի թիվը	Բնական աճը
2019	56	53	3
2020	36	81	-45
2021	60	49	11
2022	119	108	11
2023	131	101	30

ԲՆԱԿՉՈՒԹՅԱՆ ԲՆԱԿԱՆ ԱՃԸ



2 Համայնքի տեսլականը և ոլորտային նպատակները

Համայնքի տեսլականը՝

Վայք համայնքը բարեկարգ և բարեկեցիկ համայնք է՝ զարգացած գյուղատնտեսությամբ ու ենթակառուցվածքներով, որտեղ բնակչության գերակշիռ մասն ունի զբաղվածություն և բավարար կենսապայմաններ:

Աղյուսակ 1Ձ Համայնքի կայուն զարգացման ցուցանիշները

Ցուցանիշ	Ելակետային արժեք	Թիրախային արժեք
Աղքատության շեմից ցածր գտնվող ընտանիքների թվի տեսակարար կշիռը համայնքի ընտանիքների ընդհանուր թվի մեջ (%)	0	
Համայնքի բյուջեի սեփական եկամուտների տեսակարար կշիռն ընդհանուր եկամուտների մեջ (%)	3	
Համայնքում հաշվառված բնակիչների ընդհանուր թիվը (մարդ), այդ թվում՝	12273	
Այլ ցուցանիշ		

Աղյուսակ 2. Համայնքի ոլորտային նպատակները

Ոլորտային նպատակ	Վերջնական արդյունքի՝		
	Ցուցանիշ	Ելակետային արժեք	Թիրախային արժեք
Ոլորտ 1. Ընդհանուր: Ապահովել տեղական ինքնակառավարումը Վայք բազմաբնակավայր համայնքում, ունենալ բնակչությանը մատուցվող համայնքային ծառայությունների արդյունավետ և թափանցիկ կառավարման համակարգ	Տեղական ինքնակառավարման մարմինների արդյունավետ, հասցեական, մասնակցային և ուղենշված գործունեություն, %	77	80
Ոլորտ 2. Քաղաքաշինություն և կոմունալ տնտեսություն: 1 Կազմակերպել համայնքի քաղաքաշինական նորմերի, համայնքային գույքի և ենթակառուցվածքների, հանրային վայրերի պահպանումն ու զարգացումը 2 Ապահովել համայնքի բնակիչների առողջության և շրջակա միջավայրի վրա աղբի բացասական ներգործության նվազեցումն ու չեզոքացումը 3 Ստեղծել բնակության համար հարմարավետ և էկոլոգիապես անվտանգ պայմաններ 4 Ապահովել համայնքի քաղաքաշինական զարգացման նորմերը	Համայնքային գույքի և ենթակառուցվածքների, հանրային վայրերի բարելավված վիճակը, %	77	80
	Սանիտարահիգիենիկ ու էկոլոգիական պայմանների ապահովումը, %	22	25
	Հանրային տարածքների մաքրության աստիճանը, %	70	90
	Համայնքի գլխավոր հատակագծի առկայություն	այո	այո
Ոլորտ 3. Կրթություն: Կազմակերպել նախադպրոցական կրթության և արտադպրոցական դաստիարակության որակյալ ծառայություններ	Նախադպրոցական կրթության և դաստիարակության ծառայության որակը, %	85	95
Ոլորտ 4. Մշակույթ և երիտասարդության հետ տարվող աշխատանքներ: Կազմակերպել համայնքի մշակութային կյանքը, աջակցել մշակութային նախաձեռնությունների իրականացմանը, խթանել միջոցառումներին բնակիչների ակտիվ մասնակցությունը	Համայնքի մշակութային նախաձեռնություններին բնակիչների մասնակցությունը, %	60	75
Ոլորտ 5. Սոցիալական պաշտպանություն: Բարելավել համայնքի	Սոցիալական աջակցություն ստացող	72	75

կարիքավոր ընտանիքների սոցիալական վիճակը	անապահով ընտանիքների տեսակարար կշիռը համայնքում առկա սոցիալապես կարիքավոր ընտանիքների մեջ, %		
Ոլորտ 6. Գյուղատնտեսություն: Նպաստել համայնքում գյուղատնտեսության զարգացմանը	Մշակվող հողատարածքների տեսակարար կշիռը ընդհանուր գյուղատնտեսական նշանակության հողերի մեջ%	80	98
Ոլորտ 7. Տեղական ինքնակառավարմանը բնակիչների մասնակցություն: Ապահովել ՏԻՄ գործունեության մասին տեղեկատվության հասանելիությունը համայնքի բնակիչներին, ներգրավել նրանց համայնքային որոշումների կայացման գործում	Համայնքային բյուջեի, հնգամյա զարգացման և տարեկան պլանների, հաշվետվությունների հանրային լսումների կազմակերպում	93	95

1. 2024 ԹՎԱԿԱՆԻՆ ՀԱՄԱՅՆՔՈՒՄ ԻՐԱԿԱՆԱՅՎՈՂ ԾՐԱԳՐԵՐԸ

Զարգացման ծրագրերի շրջանակներում համայնքում նախատեսվում է 2024 թվականին իրականացնել հետևյալ ծրագրերը՝

1. Զառիթափ մանկապարտեզի առաջին մասնաշենքի հիմնանորոգում
2. Սարավան – Սարալանջ գազատարի ներքին ցանցի կառուցում
3. Համայնքի մեքենատրակտորային պարկի թարմացում:
4. Վայքի խոշորացված համայնքում առկա ջրագծերի կապիտալ նորոգում և նոր ոռոգման համկարարգերի կառուցում և շահագործում:
5. Աղբահանության համակարգի բարելավում, այդ թվում նոր աղբատար մեքենաների ձեռքբերում, գյուղական համայնքներում աղբահանության կազմակերպման բարելավում, աղբավայրերի բարեկարգում և ծառատնկման աշխատանքներ:
6. Զբոսաշրջությանը վերաբերվող ծրագրերին ակտիվ մասնակցություն և խթանում:
7. Ազատեկ, Արին բնակավայրերի ջրագծերի , գլխամասային կառույցների ներքին և արտաքին ցանցերի հիմնանորոգում:
8. Վայք համայնքի Վայք քաղաքի բազմաբնակարան շենքերի տանիքների օդատար և ծխատար խողովակների վերականգնման աշխատանքներ :
9. Վայք համայնքի 15 բնակավայրերի ներբնակավայրային փողոցների ասֆալտապատում:

10. Վայք համայնքի Վայք քաղաքի մայր ջրատարի հիմնանորոգում :

11. Վայք քաղաքի մշակույթի տան հիմնանորոգում:

4 ՀԱՄԱՅՆՔԻ ՖԻՆԱՆՍԱԿԱՆ ՎԻՃԱԿԻ ՆԿԱՐԱԳՐՈՒԹՅՈՒՆ ԵՎ ԿԱՆԽԱՏԵՍՈՒՄՆԵՐ

Համայնքի բյուջեի եկամուտները գոյանում են համայնքի բյուջե վճարվող հողի հարկից, շենքերի և շինությունների գույքահարկից, փոխադրամիջոցների գույքահարկից, ֆիզիկական և իրավաբանական անձանց անշարժ գույքի հարկից, վարձակալական վճարներից, տեղական տուրքերից, պետական տուրքերից, տեղական վճարներից, ֆինանսական համահարթեցման նպատակով տրվող դոտացիաներից, այլ դոտացիաներից և պետբյուջեից տրամադրվող նպատակային հատկացումներից: Համայնքի 2023 թվականի բյուջեի եկամտային մասում նախատեսվել են 1080331.4 հազար դրամ եկամուտներ, իսկ փաստացի հավաքագրվել է 890148.2 հազար դրամ:

Վայք խոշորացված համայնքի 2024 թվականի տարեկան բյուջեի եկամտային մասում նախատեսվել են 873023.7 հազար դրամ եկամուտներ, իսկ ծախսային մասում նախատեսվել են 935453.6 հազար դրամ ծախսեր:

	Եկամուտների անվանումը	Նախատեսված	փաստացի	կատարման %
1	Հողի հարկ	4506,0	4179,3	92,7
2	Գույքահարկ շենքերի և շինությունների	1100,0	1057,2	96,1
3	Անշարժ գույքի հարկ	14500,0	16092,8	110,9
4	Գույքահարկ փոխադրամիջոցների	60000,0	65226,6	108,7
5	Տեղական տուրքեր	8710,0	12297,2	141,2
6	Պետական տուրքեր	2000,0	3312,4	165,6
7	Վարձակալությունից մուտքեր	157460,4	134517,2	85,4
8	Պաշտոնական ընթացիկ դրամաշնորհներ /դոտ. և նպ. հատ./	343537,0	343656,7	100,0
9	Պաշտոնական և ոչ պաշ. կապիտալ դրամաշնորհներ	245364,0	170714,7	69,6
10	Տեղական վճարներ	29700,0	25771,8	86,8
11	Այլ եկամուտներ	16699,9	13894,3	83,2
	Ընդամենը	883577,3	790720,2	89,5:

Համայնքի 2022թ. բյուջեի ծախսային մասում նախատեսվել են 1034331,4 հազ. դրամի ծախսեր, իսկ փաստացի կատարվել է 890148,2 հազ. դրամի ծախս, որից.

	Ծախսերի անվանումը	նախատեսված	փաստացի	/հազ. դրամ/ կատարման %
1	Համայնքապետարանի պահպանման ծախսեր	283201,0	239242,8	84,5
2	Աշխատակազմի գծով բնդիանուր բնույթի ծառայություններ	1999,0	1999,0	100,0
3	Ընդհանուր բնույթի հանրային ծառայություններ	48127,4	22896,5	47,6
4	Գյուղատնտեսություն	47000,0	43700,0	93,0
5	Ոռոգում	153447,0	110034,4	71,7
6	Աղբահանում	97500,0	97500,0	100,0
7	Ճանապարհային տրանսպորտ	92942,6	50627,9	54,5
8	Զրամատակարարում	109114,4	100510,2	92,1
9	Փողոցների լուսավորում	5000,0	4961,6	99,2
10	Մշակույթի տներ, ակումբներ, կենտրոններ	24000,0	22500,0	93,8
11	Այլ մշակութային կազմակերպություններ	43000,0	39639,0	92,2
12	Նախադպրոցական կրթություն	101500,0	94800,0	93,4
13	Արտադպրոցական դաստիարակություն	64200,0	62811,8	97,8
14	Մոցիայական հատուկ արտոնություններ	8000,0	3050,0	38,1
15	Պահուստային ֆոնդ	1300,0	0	0,0
16	Տնտեսական հարաբերություններ այլ դասերին չպատկա.	46000,0	4125,0	9,0
	Ընդամենը	1034331,4	890148,2	86,1

**Համայնքի ուժեղ և թույլ կողմերի, հնարավորությունների և սպառնալիքների (ՈւԹՀՍ)
վերլուծություն**

Ուժեղ	Թույլ
<p><i>Բնական մրցակցային առավելություններ</i></p>	<ul style="list-style-type: none"> • Քաղաքի բրենդավորման բացակայություն • Արտագաղթի բարձր մակարդակ • Հեղեղատարների և ջրահեռացման համակարգերի վատ վիճակ • Սակավ կանաչապատ տարածքներ • Համայնքային ենթակայության կառույցների վերանորոգման և գույքի թարմացման անհրաժեշտություն • Գործազրկության բարձր մակարդակ • Ժամանցային վայրերի սահմանափակ հնարավորություն • Ֆինանսական այլընտրանքային միջոցների բացակայություն • Միջին մասնագիտական կրթություն ունեցող աշխատանքային ռեսուրսների պակաս • Զբոսաշրջության համար անհրաժեշտ ենթակառուցվածքների պակաս
<ul style="list-style-type: none"> • Զրային ռեսուրսների առկայություն • Ոսկու, բազալտի հանքավայրեր • Առողջարանային Ջերմուկ քաղաքին հարևանություն • Մաքուր բնություն, մեղմ, տաք կլիմա • Արևային օրերի ռեկորդային քանակ • Միջպետական մայրուղին, հեռագայում, Հյուսիս-Հարավ ավտոմայրուղին անցնում է համայնքի միջով • Բնական և պատմամշակույթային բազմաթիվ հուշարձաններ • Գյուղատնտեսական նշանակության մեծաքանակ հողերի առկայություն • Ինքնահոս ոռոգում • Բազմազան բույսերի և դեղաբույսերի առկայություն • Բարձրագույն կրթություն ունեցող մարդկային ռեսուրսներ 	
<p><i>Մասնագիտական, մարդկային մրցակցային առավելություններ</i></p>	
<ul style="list-style-type: none"> • Տուրիզմի զարգացման մասնագետներ • Տեխնոլոգներ • Ինժեներներ, երկրաբաններ, բժիշկներ, ֆինանսիստներ: • Գործարար ունակություններով մարդկանց մեծ տեսակարար կշիռ • Մեղվաբուծության բարձրորակ մասնագետներ • Բարձրագույն կրթություն ունեցող 	

մարդկանց մեծ տեսակարար կշիռ	
<i>Տեխնոլոգիական մրցակցային առավելություններ</i>	
<ul style="list-style-type: none"> • Տնական օդու, գինու, դոշաքի ավանդական տեխնոլոգիաներ • Սառնարանային տնտեսություններ • Գինեգործության ժամանակակից տեխնոլոգիաներ • Այգեգործության ժամանակակից տեխնոլոգիաներ • Մրգի վերամշակման (չիր, օղի) մրցունակ տեխնոլոգիաներ 	
ՀՆԱՐԱՎՈՐՈՒԹՅՈՒՆ	ՍՊԱՌՆԱԼԻՔ
<ul style="list-style-type: none"> • Վայք համայնքն իր աշխարհագրական դիրքով գտնվում է մարզի կենտրոնում • Համայնքի միջով է անցնում միջպետական մայրուղին • Համայնք այցելող զբոսաշրջության աճ • ՏԻՄ ոլորտում միջազգային կազմակերպությունների կողմից իրականացվող ծրագրերի շարունակական բնույթ և աճ • Համագործակցության շրջանակների ընդլայնում • Տարբեր միջազգային կառույցների, հիմնադրամների և բարեգործական կազմակերպությունների հետ համագործակցություն • Գյուղական բնակավայրերում 	<ul style="list-style-type: none"> • Գործազրկության բարձր մակարդակ • Ներդրումների անբավարար մակարդակ • Շրջակա միջավայրի նկատմամբ անտարբերություն • Ֆինանսական այլընտրանքային միջոցների ռեսուրսների բացակայություն

<p>միջոցառումների կազմակերպում</p> <ul style="list-style-type: none"> • Ներդրողների ներգրավում 	
---------------------------------------------------------------------------------------------------------------	--

5 Համայնքի զարգացման ծրագրերի, նպատակների առաջադրում և կոնկրետ խնդիրների ձևակերպում

Ստորև ներկայացվում է համայնքի զարգացման ծրագրերի, նպատակների առաջադրում և կոնկրետ խնդիրների ձևակերպում՝ ըստ առանձին բնագավառների.

- ՀՀ Վայոց Ձոր Վայք համայնքի Արին - Կարմրաշեն բնակավայրերի ջրագծի, գլխամասային կառույցների հիմնանորոգման աշխատանքներ:
- ՀՀ Վայոց ձոր մարզի Վայք համայնքի Զառիթափ մանկապարտեզ >> ՀՈԱԿ-ի առաջին մասնաշենքի հիմնանորոգում:
- Վայք համայնքի Շահումյան փողոցի ասֆալտապատում 1825 գծ/մ երկարությամբ:

Ծրագրի ընդհանուր արժեքը՝ 394881470 ՀՀ դրամ, որից համայնքի ներդրում՝ 217184800 ՀՀ դրամ / 55%, պետության ներդրում՝ 177696670 ՀՀ դրամ / 45%:

- Վայք համայնքի Ազատեկ բնակավայրի խմելու ջրի ջրագծերի, գլխամասային կառույցների արտաքին ցանցերի հիմնանորոգում՝ 4139 գծմ, նախահաշվային արժեքը՝ 53 594 780 ՀՀ դրամ:
- Վայք համայնքի Վայք քաղաքի բազմաբնակարան շենքերի տանիքների օդատար և ծխատար խողովակների վերականգնման աշխատանքներ:
Ծրագրի արժեքը՝ 33 000 000 ՀՀ դրամ:
- ՀՀ Վայոց ձորի Վայք համայնքի 15 բնակավայրերի միջբնակավայրային փողոցների մասնակի ասֆալտապատման աշխատանքներ:

Ծրագրի արժեքը՝ 752 235 000 ՀՀ դրամ , 10100 գծ/մ երկարությամբ:

6. ՎԱՅՔ ՀԱՄԱՅՆՔԻ ՍԵՓԱԿԱՆՈՒԹՅՈՒՆ ՀԱՆԴԻՍԱՑՈՂ ՇԵՆՔԵՐԻ ԵՎ ՇԻՆՈՒԹՅՈՒՆՆԵՐԻ ԱՄԵՆԱՄՅԱ ՕՏԱՐՄԱՆ ՑԱՆԿԸ

Հ/հ	Օտարման ենթակա գույքի անվանումը	Վաճառքի հնարավոր արժեքը /դրամ/
1.	Բնակելի տարածք	1422 շինության 1քմ-ի համար
	Ընդամենը՝	

7. ՎԱՅՔ ՀԱՄԱՅՆՔԻ ՍԵՓԱԿԱՆՈՒԹՅՈՒՆ ՀԱՆԴԻՍԱՑՈՂ 2024 ԹՎԱԿԱՆԻ ԸՆԹԱՑՔՈՒՄ ՆԱԽԱՏԵՍՎԱԾ ՕՏԱՐԿՈՂ ՀՈՂԱՏԱՐԱԾՔՆԵՐԻ ՑԱՆԿ

Հ/հ	Հասցեն	Մակերեսը	Ծածկագիրը	Գործառն. նշանակ.
1	Վայք	0.80հա		բնակավայրերի
2	Ազատեկ	3,0հա		Գյուղ. նշանակության
3	Փոռ	3,0հա		Գյուղ. նշանակության
4	Զեդեա	3,0հա		Գյուղ. նշանակության
5	Արին	3,0հա		Գյուղ. նշանակության
6	Զառիթափ	3,0հա		Գյուղ. նշանակության
7	Մարտիրոս	3,0հա		Գյուղ. նշանակության
8	Սերս	3,0հա		Գյուղ. նշանակության
9	Բարձրունի	3,0հա		Գյուղ. նշանակության
10	Խնձորուտ	3,0հա		Գյուղ. նշանակության
11	Նոր Ազնաբերդ	3,0հա		Գյուղ. նշանակության
12	Գոմք	3,0հա		Գյուղ. նշանակության
13	Սարավան	3,0հա		Գյուղ. նշանակության
14	Արտավան	3,0հա		Գյուղ. նշանակության

15	Հերիեր	3,0հա		Գյուղ. նշանակության
16	Կարմրաշեն	3,0հա		Գյուղ. նշանակության

**7Ձ1 ՎԱՅՔ ՀԱՄԱՅՆՔԻ ՍԵՓԱԿԱՆՈՒԹՅՈՒՆ ՀԱՆԴԻՍԱՅՈՂ ԳՅՈՒՂԱՏՆՏԵՍԱԿԱՆ
ՆՇԱՆԱԿՈՒԹՅԱՆ ՀՈՂԵՐԻ 2024 ԹՎԱԿԱՆԻ ԸՆԹԱՑՔՈՒՄ ՎԱՐՁԱԿԱԼՈՒԹՅԱՆ
ՏՐԱՄԱԴԻԵԼՈՒ ՀԱՄԱՐ ՑԱՆԿ**

Հ/հ	Հասցեն	Մակերեսը	Ծածկագիրը	Գործառն. նշանակ.
1	Գյուղատնտեսական նշանակության	15,0հա		Գյուղ. նշանակություն

8Ձ Վայք համայնքի աղբահանության պլանավորման ցուցանիշները

8Ձ1 Պլանավորման տարածքի նկարագրություն:

	Ընդհանուր տարածք	Քաղաքային	Գյուղական	Արդյունաբերական	Գյուղատնտեսական	Կանաչ, անտառային
Տարածքը (հա)	95 016,76	926,36	94 090,40	1217,71	73075,69	5702,59
Տարածքը տոկոսով ընդհանուրից (%)	100	0,97	99,02	1,28	76,90	6,0

8Ձ2 Թափոն գոյացնող հիմնական աղբյուրների տեսակները

Թափոն գոյացնող հիմնական աղբյուրների տեսակները	Քանակ	Նշումներ
Քնակելի նպատակային նշանակության շինություններ	1910	
Քաղաքնակարան քնակելի շենքեր	49	
Անհատական քնակելի տներ	1861	

Ոչ բնակելի նպատակային նշանակության շինություններ	168	
Առևտրի, հանրային սննդի և կենցաղային ծառայությունների մատուցման շինություններ	140	
Հյուրանոցային և հյուրատնային տնտեսություններ, սպորտի համարանախատեսված, տրանսպորտի թուղթ տիպերի կայանների շինություններ	4	
Վարչակառավարչական, ֆինանսական, կապի, ինչպես նաև առողջապահության համար նախատեսված շինություններ	6	
Արտադրական, արդյունաբերական և գյուղատնտեսական նշանակության շինություններ	2	
Գիտակրթական, մշակութային և գրասենյակային նշանակության շինություններ	16	
Շինություններ, որտեղ իրականացվում է մեկից ավելի, առանձնացված տնտեսական գործունեություն	0	

Թափոնի տեսակ	Աղբի գոյացում 1 շնչի հաշվով, կգ/տարվ. մարդ	Աղբի տարեկան գոյացում, տոննա/տարի	Թափոնների գործածության ձևեր						Նշումներ
			I	II	III	IV	V	VI	
			հաող հավաքում (%) ընդհանուր քանակից)	Տեսակավորված հավաքում (%) ընդհանուր քանակից)	Վերաօգտագործում /կրկնօգտագործում (%) ընդհանուր քանակից)	Վերամշակում և/կամ թափոնների չեզոքացում/վնասագերծում (%) ընդհանուր քանակից)	Վտանգազորում թափոնների չեզոքացում/վնասագերծում (%) ընդհանուր քանակից)	Տեղադրում Սանիտար-աղբավայրում (%) ընդհանուր քանակից)	
Կոշտ կենցաղային թափոն	190	962	100%					100%	Վայք համայնքի «Վայքի բարեկարգում» ՀՈԱԿ-ը զբաղվում է միայն կենցաղային աղբի հավաքմամբ, տեղափոխմամբ՝ համայնքային աղբավայրում

Խոշոր եզրաչափերի թափոն									
Շինարարական	0.31	20	10%						
Շահագործումից ընդհանուր եկամտի և ավտոմեքենաներ, մետաղական ջարդոն									
Անվադողեր									Անվադողերը հավաքվում են բնակչության կողմից և վերակիրառվում են պաշտպանական ինժեներական ենթակառուցվածքներում
Փաթեթավորում և փաթեթվածք									
Էլեկտրական և էլեկտրոնային թափոն									
Կենսաբանական թափոն									
Վտանգավոր թափոններ									

Թափոնների հավաքման մեթոդ	Ծառայությունից օգտվող բնակչություն (%)	Տեսակավորված հավաքում (տոննա)	Տեսակավորված հավաքում (%)	Չտեսակավորված հավաքում (տոննա)	Չտեսակավորված հավաքում (%)	Նշումներ
Աղբամաններից	60					
Աղբախցերից	0	0	0	0	0	
Գրաֆիկով՝ տնից կամ կազմակերպությունից	20					
Պատվերով՝ տնից կամ կազմակերպությունից	0	0	0	0	0	
Ինքնափոխադրում	5					

Օպերատորի անվանում	Սպասարկվող համայնքներ/ բնակավայրեր	Սպասարկվող տարածքի բնակչության թիվ	Օպերատորի աղբատար մեքենաների թիվը	Օպերատորի աղբատար մեքենաների տեսակն, տարողությունը (բաց/փակ թափքով, կոմպակտորան)	Հավաքվող թափոնների տեսակները/ խառը, տեսակավորված պլաստիկ, թուղթաթղթի շինարարական և այլն հավաքում	Օպերատորի աշխատանքի գնահատական (1-ից 5)	Ծանոթություններ
1 Վայք համայնքի «Վայքի բարեկարգում» ՀՈԱԿ	Ք.Վայք, Արին, Փոռ, Հերհեր, Ագատեկ, Մարտիրոս, Կարմրաշեն, Գոմք, Սերս, Ջառիթափ, Արտավան, Նոր Ազնաբերդ, Բարձրունի, Խնձորուտ, Սարավան	11346	3	1/Կամազ KO-440-K1 / 7-ԽՄ տարողություն 2/Չիլ KO-44910/ 10-ԽՄ տարողություն 3/ Չիլ KO-424 10-ԽՄ տարողություն	Խառը	4	

Վայք համայնքի ղեկավար՝



Մ.Մաթևոսյան